


SE RACORDEAZA CU PLANSĂ 3

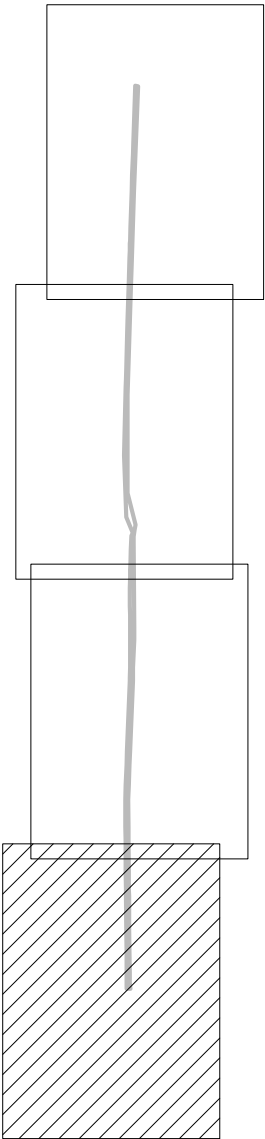
PLANSĂ 4

PLAN DE SITUATIE PRIVIND IDENTIFICAREA SI
DELIMITAREA DRUMULUI DE EXPLOATARE DE 304,
SITUAT IN EXTRAVILANUL MUN. SF. GHEORGHE,
ZONA C. FRUMOS, ÎN VEDEREA ÎNSCRIERII ÎN
DOMENIUL PUBLIC AL MUNICIPIULUI


Scara 1/1000



SCHEMA DE DISPUNERE A PLANSELOR



EXECUTANT
Luffy Vilmos



Judetul COVASNA
Teritoriul administrativ SF. GHEORGHE
Cod SIRUTA 63401
Cod EXTRAVILAN : 1

Beneficiar:
MUNICIPUL SF. GHEORGHE
Adresa:
Municipiul Sf. Gheorghe
Str. 1 Decembrie 1918 Nr. 2
Judetul Covasna

OCPI COVASNA
inspector